

Wohngrundstücke

Nr.	Gemarkung (Bebauungsplan)	Flurstück- Nr.	Lage/ Straße	Fläche	Preis	Anmerkungen
1.2	Eisenbach	132/3	Hauptstraße	816 m ²	56,00 €/m ² zzgl. 6,40 €/m ² Beiträge	
2.2	Bubenbach	77/4	Hinterdorf	3.925 m ² insgesamt (Wohnbau: 1.555 m ²)	44,00 €/m ² zzgl. 6,40 €/m ² Beiträge (nur Wohnbau-Fläche)	Reserviert
2.3		85/7	Hinterdorf		54,00 €/m ² zzgl. 6,40 €/m ² Beiträge	Reserviert
2.4		85/8	Hinterdorf	929 m ²	54,00 €/m ² zzgl. 6,40 €/m ² Beiträge	Reserviert
3.4.1	Oberbränd („Steinbruch-Mitte“)	92/17	Mühlsteinweg	1.125 m ²	125,00 €/m ² (105,00 €/m ²) - einschl. Beiträge	Reserviert
3.4.2	(„Steinbruch-Mitte“)	92/18	Mühlsteinweg	1.149 m ²	<i>Verkauft (2020)</i>	
3.4.3	(„Steinbruch-Mitte“)	92/19	Mühlsteinweg	641 m ²	<i>Verkauft (2020)</i>	
3.4.4	(„Steinbruch-Mitte“)	92/20	Mühlsteinweg	720 m ²	<i>Verkauft (2020)</i>	
3.4.7	(„Steinbruch-Mitte“)	92/23	Mühlsteinweg	660 m ²	<i>Verkauft (2019)</i>	

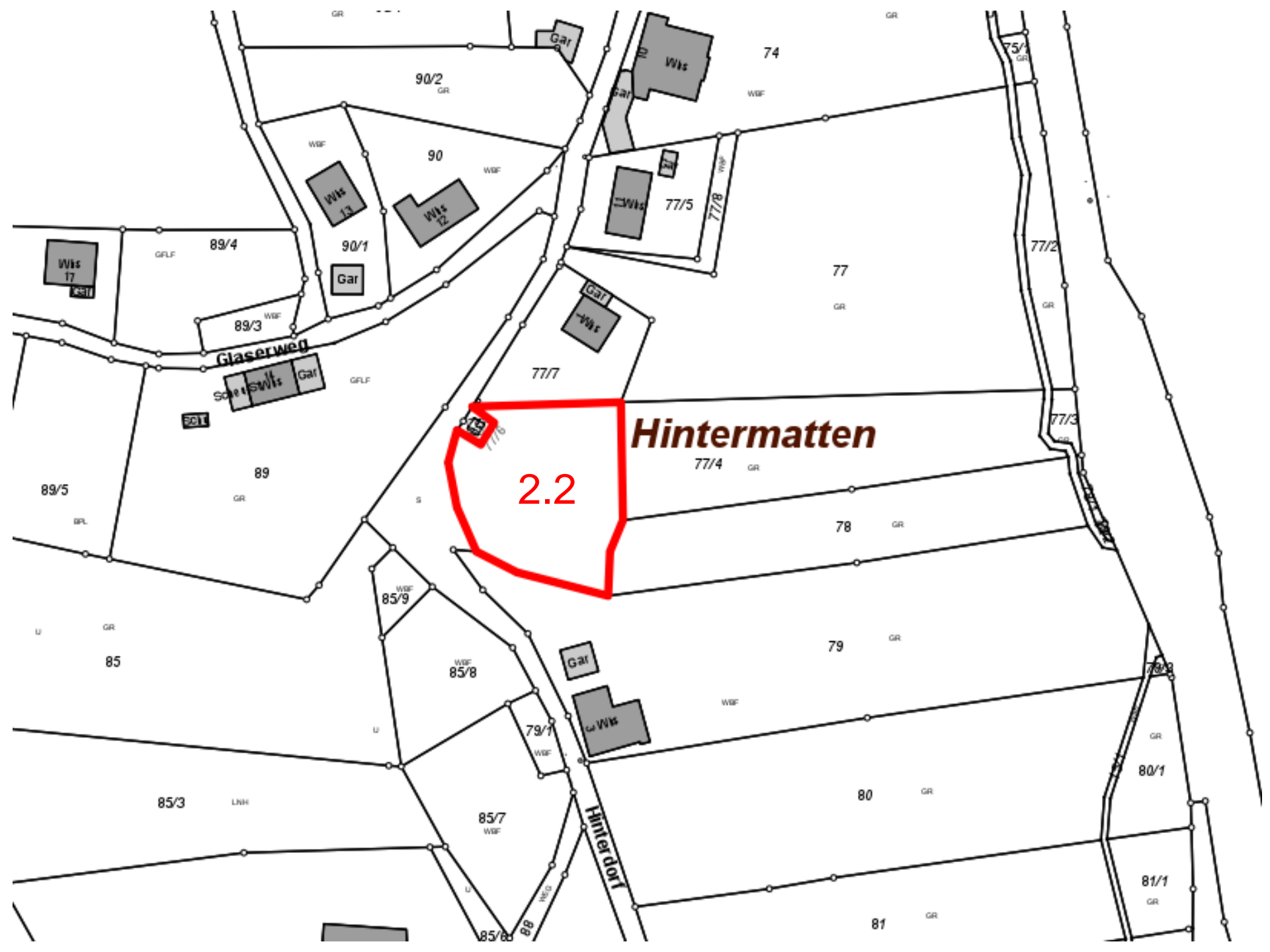
Gewerbegrundstücke

Nr.	Gemarkung (Bebauungsplan)	Flurstück- Nr.	Lage/ Straße	Fläche	Preis	Anmerkungen
	Oberbränd („Rütte II“)	143/18	Neue Gewerbestraße	1.755 m ²	60,00 €/m ² (einschl. Beiträge)	Reserviert
		143/19	Neue Gewerbestraße	2.285 m ²	60,00 €/m ² (einschl. Beiträge)	Reserviert
		143/23	Neue Gewerbestraße	31.042 m ²	<i>Verkauft (2020)</i>	
		143/24	Neue Gewerbestraße	6.467 m ² eventuell teilbar	60,00 €/m ² (einschl. Beiträge)	
		143/25	Neue Gewerbestraße	11.230 m ² eventuell teilbar	60,00 €/m ² (einschl. Beiträge)	



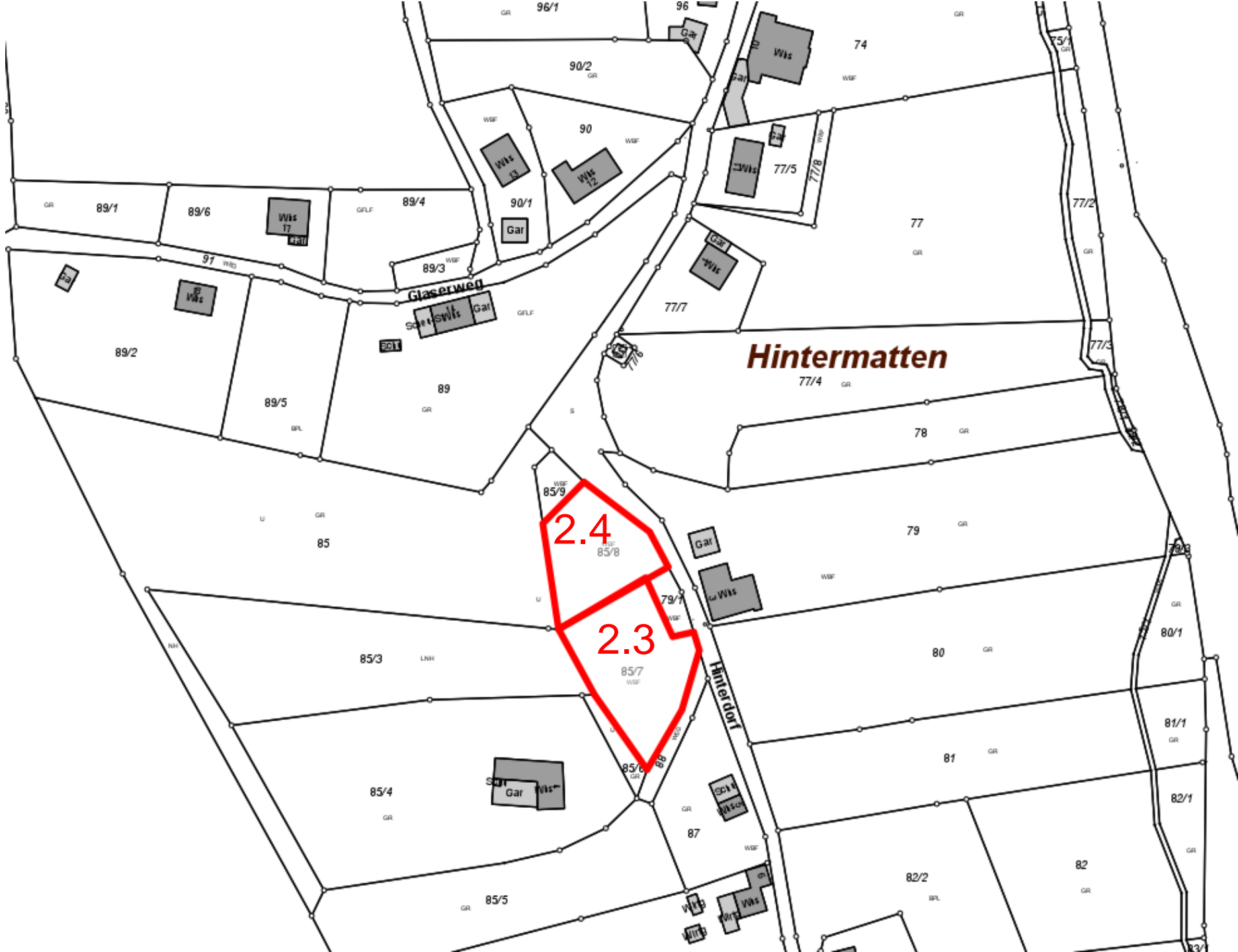
Eisenbacher Feld

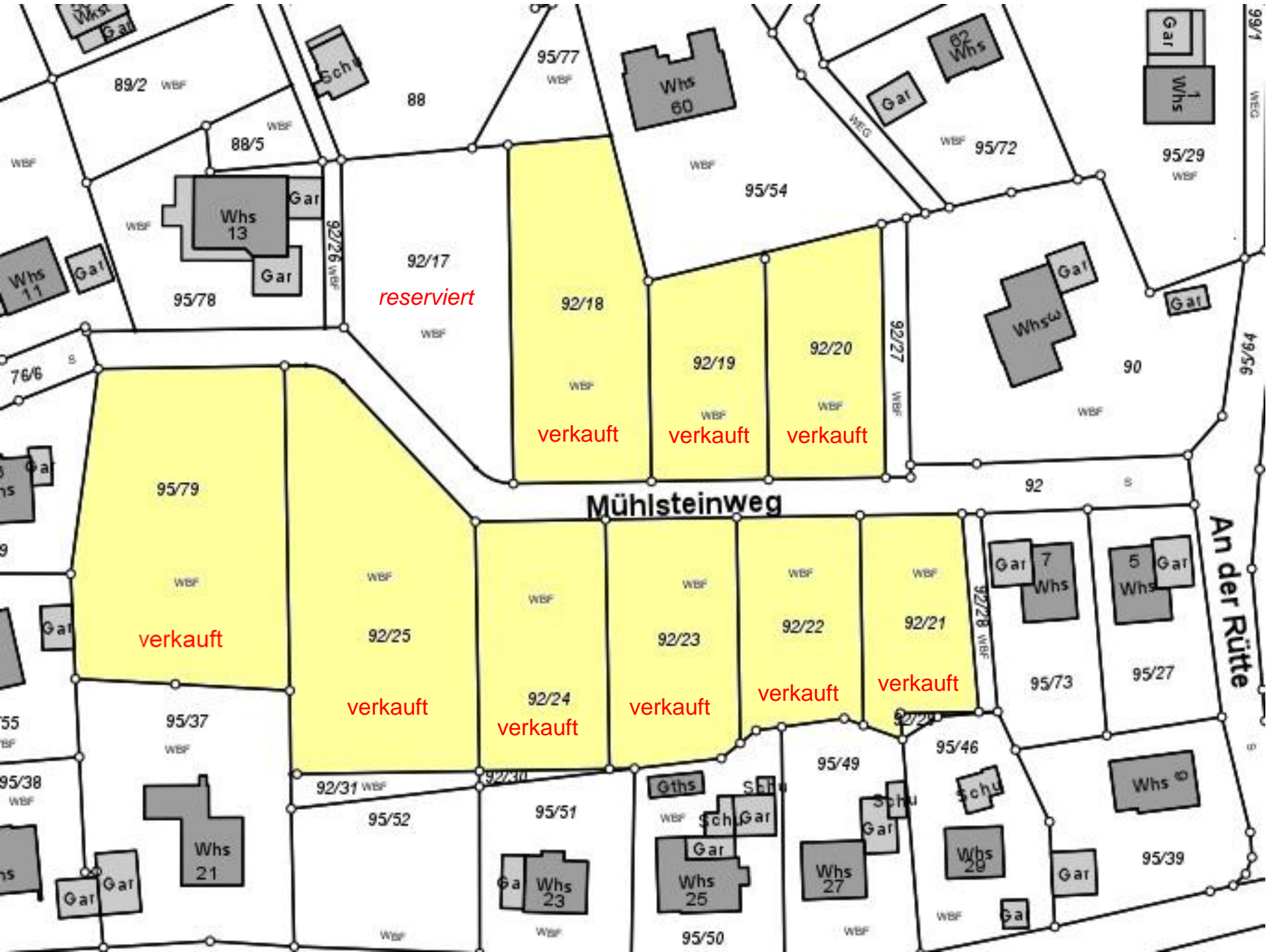
Obereisenbach



Hintermatten

2.2





reserviert

verkauft

verkauft

verkauft

verkauft

verkauft

verkauft

verkauft

verkauft

verkauft

Mühlsteinweg

An der Rütte

